






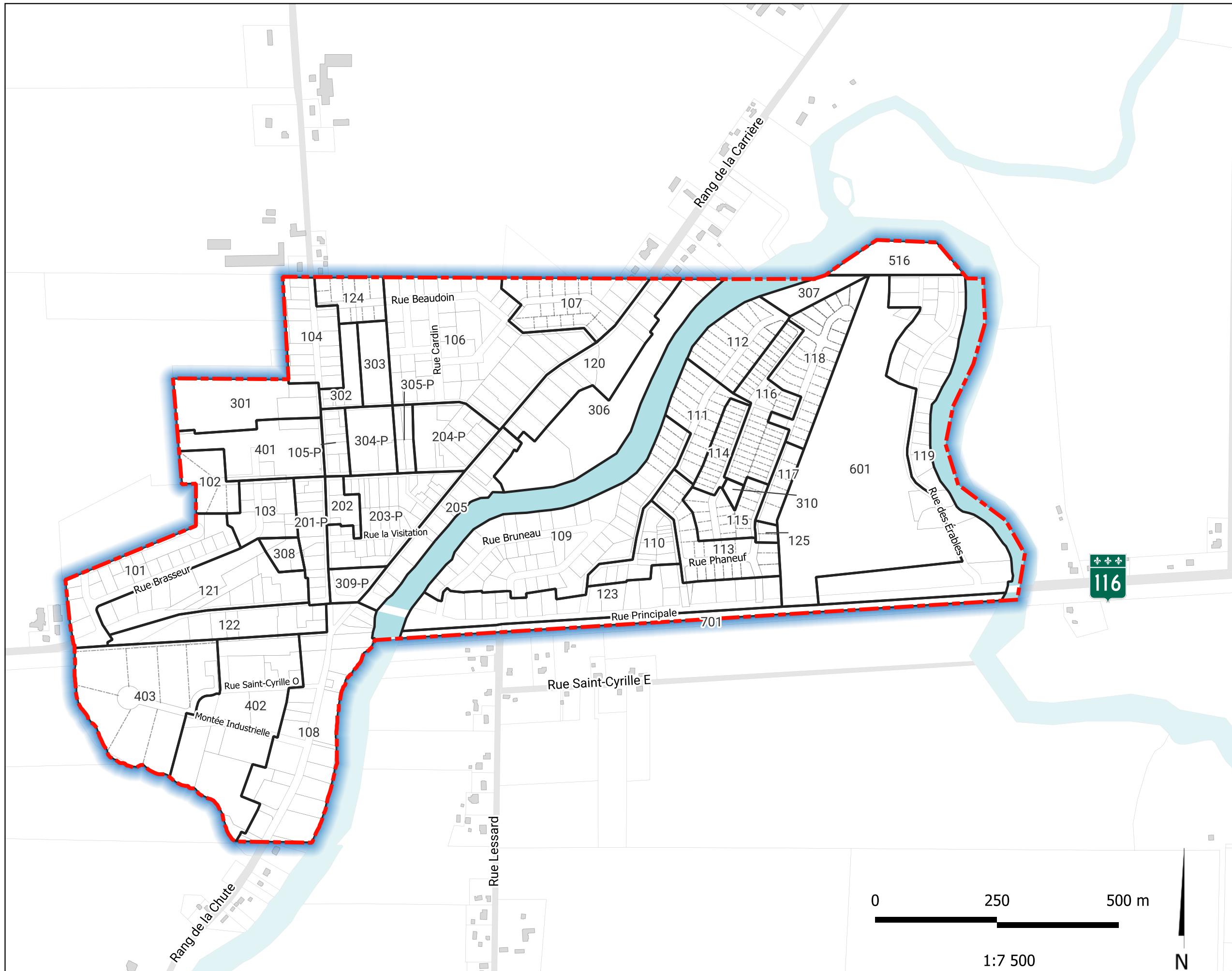
# Plan de zonage Intérieur PU

Feuillet 02/02

Ce plan fait partie intégrante du règlement de zonage n°2002-90 de la Municipalité d'Upton

## LÉGENDE


-  Périmètre d'urbanisation
-  Cadastre
-  Lot projeté
-  Plan d'eau
-  Zone



Modifications au Plan de zonage	
No. du règlement	Entrée en vigueur
2026-410	12 juin 2026
2026-411	20 mai 2026

Références cartographiques :  
MRC d'Acton

Numéro du projet : 2504-049  
Format original : 11x17  
Projection : NAD 83 (CSRS) / MTM zone 8  
Dernière modification : 2026-06-26



1:7 500



Municipalité de paroisse de Saint-Nazaire-d'Acton

Municipalité de Sainte-Hélène-de-Bagot









Municipalité de Saint-Théodore-d'Acton

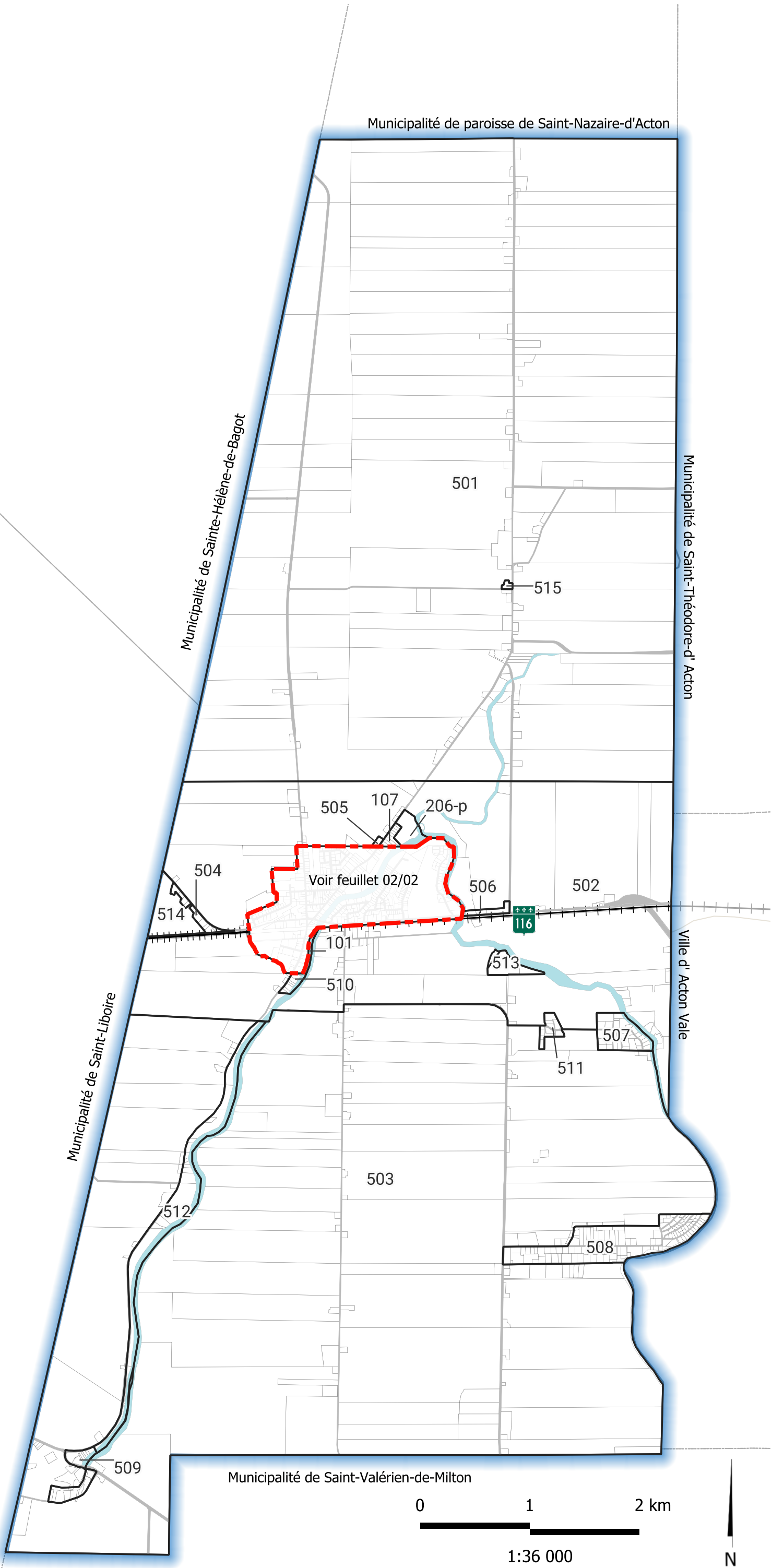
Municipalité de Saint-Liboire

Ville d'Acton Vale

Municipalité de Saint-Valérien-de-Milton

### LÉGENDE

-  Municipalité voisine
-  Limite d'Upton
-  Limite du périmètre d'urbanisation
-  Cadastre
-  Plan d'eau
-  Voie ferrée
-  Voirie
-  Zone



0 1 2 km

1:36 000

N