

Municipalité de paroisse de Saint-Nazaire-d'Acton

Municipalité de Sainte-Hélène-de-Bagot









Municipalité de Saint-Théodore-d'Acton

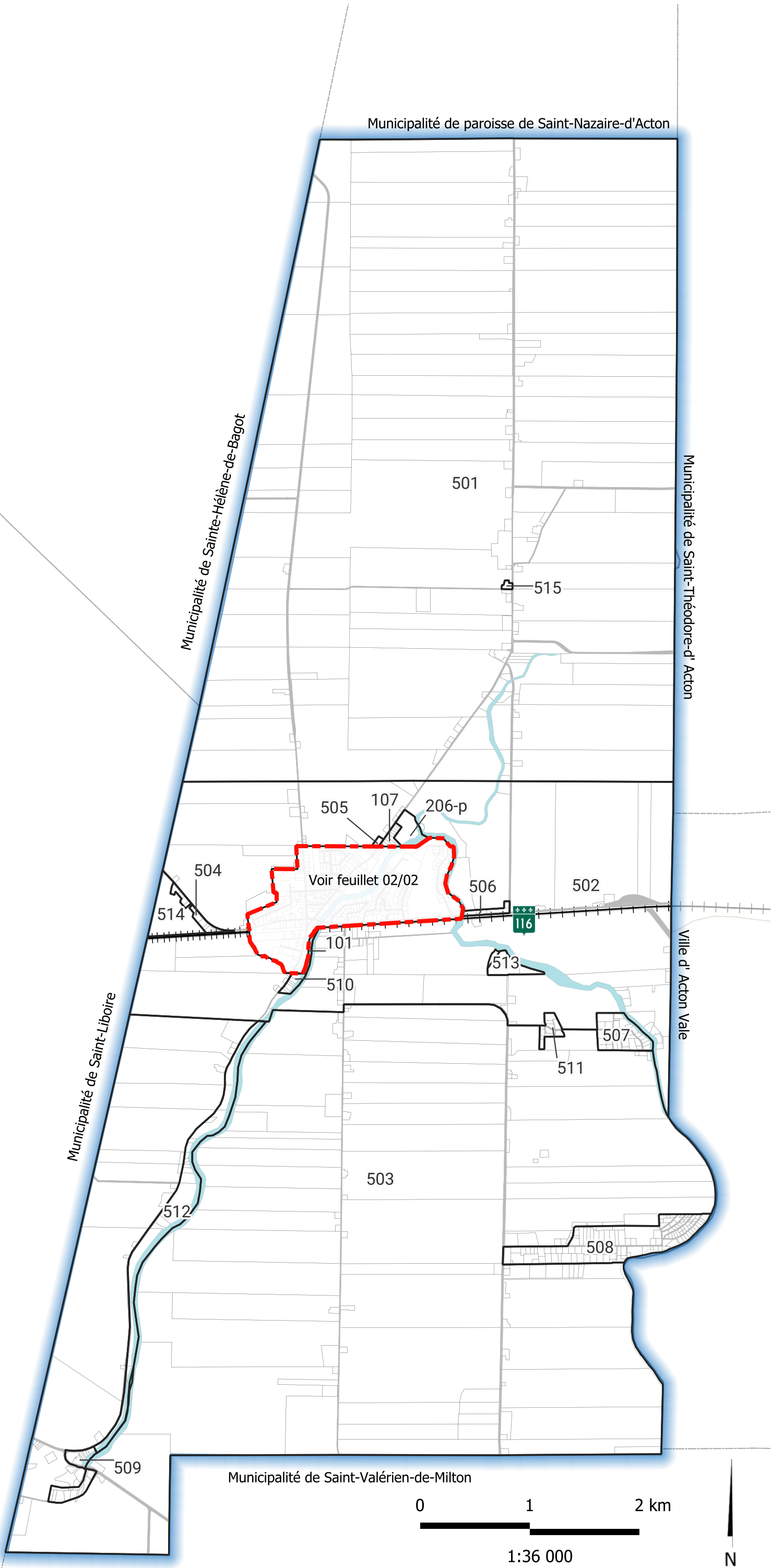
Municipalité de Saint-Liboire

Ville d'Acton Vale

Municipalité de Saint-Valérien-de-Milton

LÉGENDE

-  Municipalité voisine
-  Limite d'Upton
-  Limite du périmètre d'urbanisation
-  Cadastre
-  Plan d'eau
-  Voie ferrée
-  Voirie
-  Zone



0 1 2 km

1:36 000






N

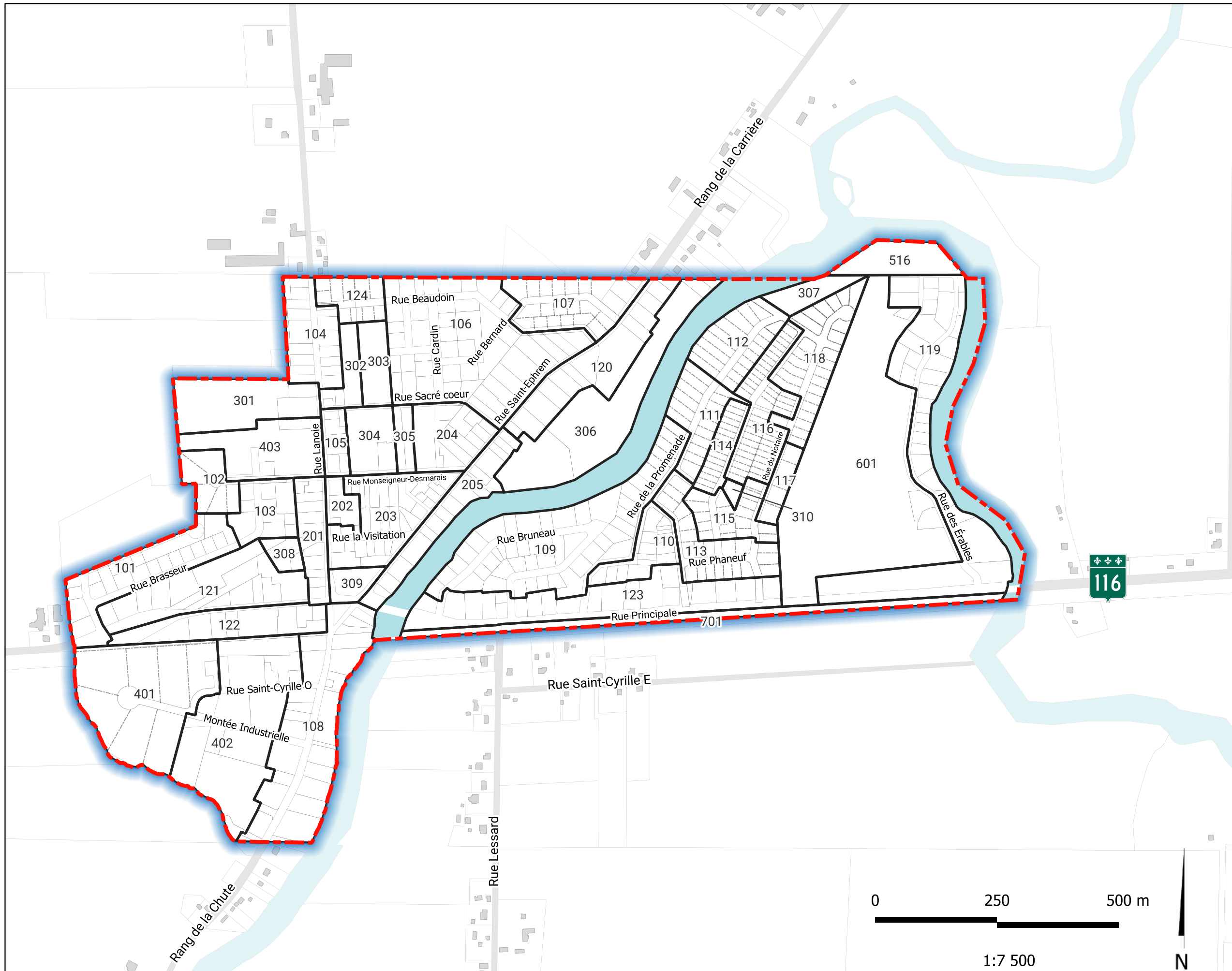
Plan de zonage Intérieur PU

Feuillet 02/02

Ce plan fait partie intégrante du règlement de zonage n°XX-XXX
de la Municipalité d'Upton

LÉGENDE

-  Périmètre d'urbanisation
-  Cadastre
-  Lot projeté
-  Plan d'eau
-  Zone



Modifications au Plan de zonage	
No. du règlement	Entrée en vigueur

Références cartographiques :
MRC d'Acton

Numéro du projet : 2504-049
Format original : 11x17
Projection : NAD 83 (CSRS) / MTM zone 8
Dernière modification : 2025-06-11

0 250 500 m

1:7 500

N