



Municipalité d'Upton


Règlement de zonage


Plan de zonage


Légende


 Limite de zone

 Rivière

 Limite de lots

 Limite de propriété

 Périmètre d'urbanisation

 Feuille 2


Date : 17 mai 2021

Échelle : 1:50 000
1:15 000


Source des données :

Ministère des Ressources naturelles, fichiers
des cartes de compilation cadastral à 1/20 000,
1980

Municipalité



Aggrandissement



Projection Mercator Transverse modifiée
Fuseau 9
NAD 83

Réalisée par:

MRC d'Acton
Service de l'aménagement

Modifié par le règlement 2006-151

Modifié par le règlement 2016-282

Modifié par le règlement 2007-166

Modifié par le règlement 2016-283

Modifié par le règlement 2008-181

Modifié par le règlement 2018-307

Modifié par le règlement 2009-193

Modifié par le règlement 2019-313

Modifié par le règlement 2010-207

Modifié par le règlement 2021-337

Modifié par le règlement 2010-206

Modifié par le règlement 2010-213

Modifié par le règlement 2010-215

Modifié par le règlement 2011-225


Modifié par le règlement 2013-240

Modifié par le règlement 2014-245

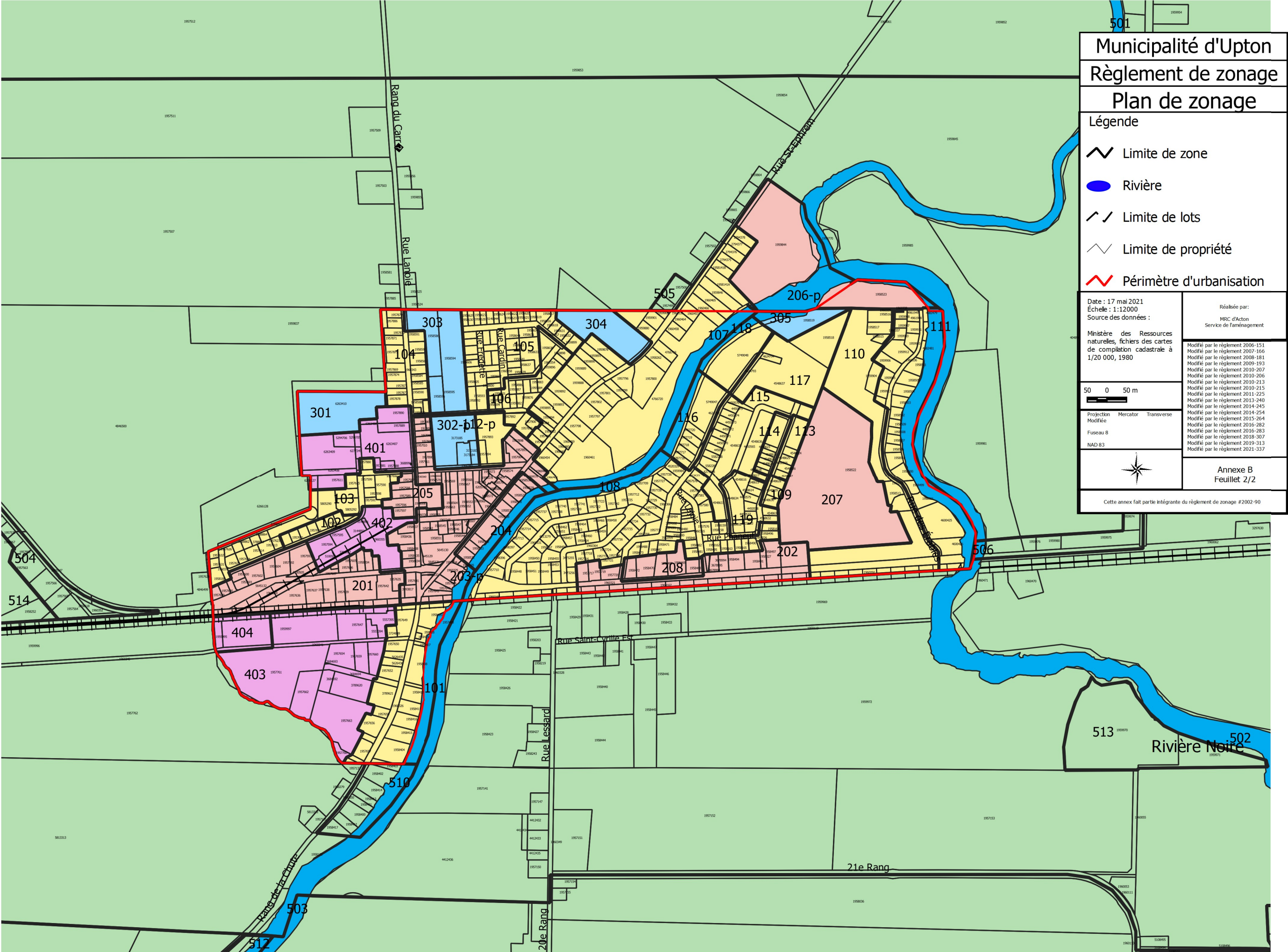
Modifié par le règlement 2014-254

Modifié par le règlement 2015-264

Annexe B
Feuille 1/2



Cette annexe fait partie intégrante du règlement de zonage #2002-90



Municipalité d'Upton

Règlement de zonage

Plan de zonage

Légende

Limite de zone

Rivière

Limite de lots

Limite de propriété

Périmètre d'urbanisation

Date : 17 mai 2021

Échelle : 1:12000

Source des données :

Ministère des Ressources naturelles, fichiers des cartes de compilation cadastrale à 1/20 000, 1980

500 0 50 m

Projection Mercator Transverse

Modifiée

Fuseau 8

NAD 83

Réalisée par:

MRC d'Acton

Service de l'aménagement

Modifié par le règlement 2006-151

Modifié par le règlement 2007-166

Modifié par le règlement 2008-181

Modifié par le règlement 2009-193

Modifié par le règlement 2010-207

Modifié par le règlement 2010-206

Modifié par le règlement 2010-213

Modifié par le règlement 2010-215

Modifié par le règlement 2011-225

Modifié par le règlement 2013-240

Modifié par le règlement 2014-245

Modifié par le règlement 2014-254

Modifié par le règlement 2015-264

Modifié par le règlement 2016-282

Modifié par le règlement 2016-283

Modifié par le règlement 2018-307

Modifié par le règlement 2019-313

Modifié par le règlement 2021-337

Annexe B

Feuillet 2/2

Cette annex fait partie intégrante du règlement de zonage #2002-90